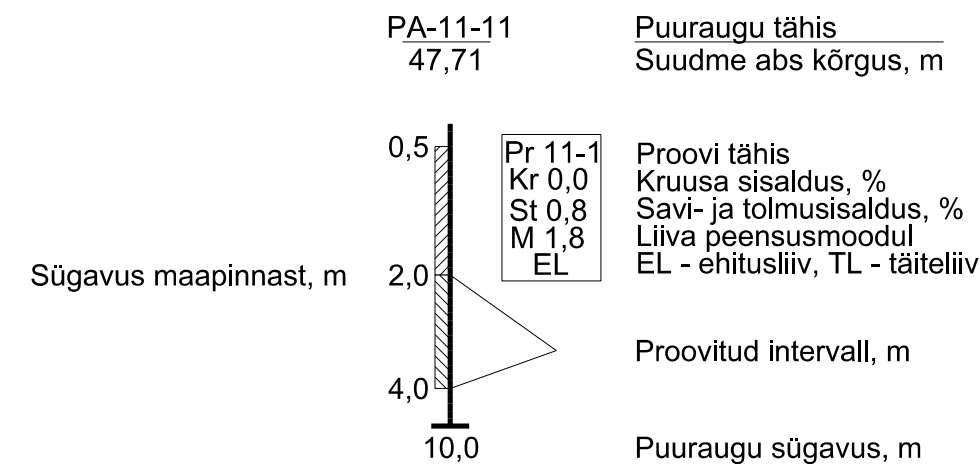
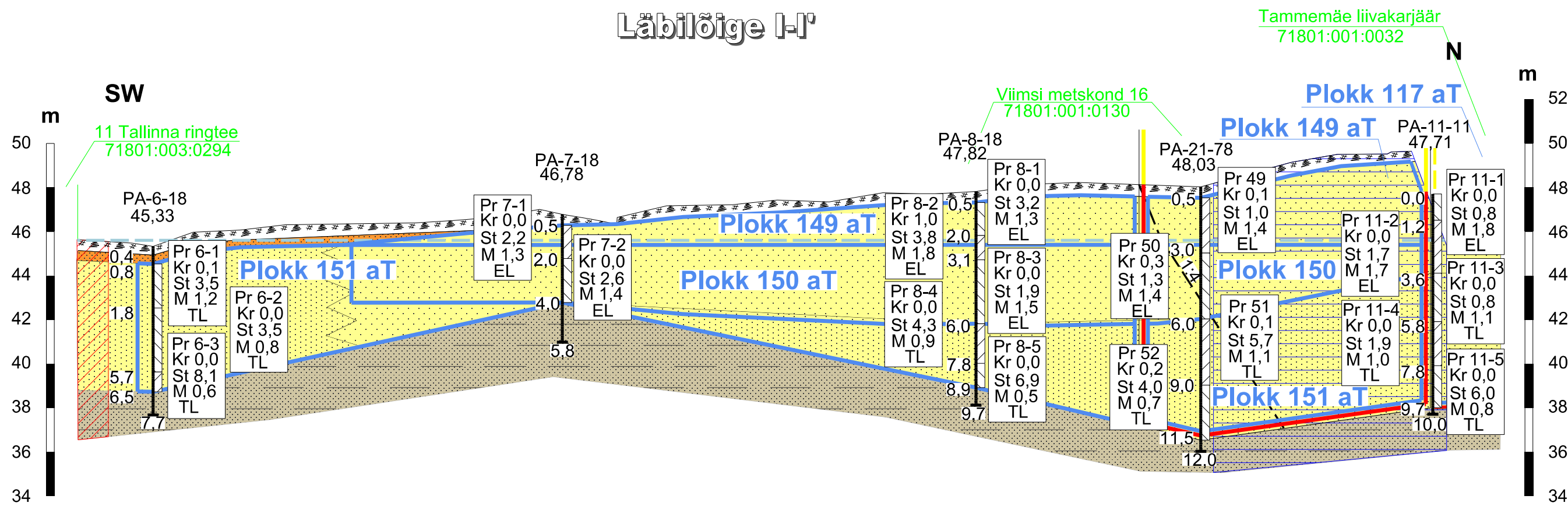
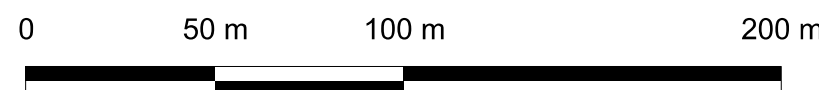
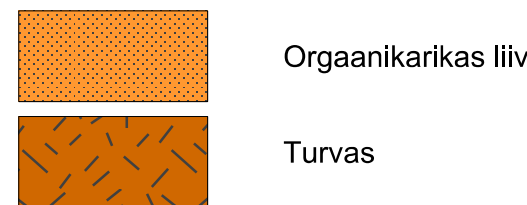
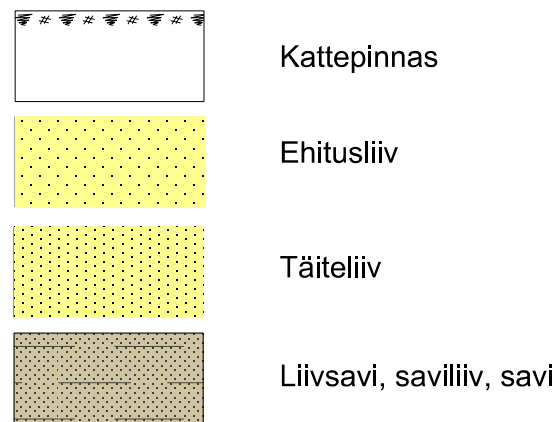


- Taotletava mäeeraldise piir
- Taotletava mäeeraldise teenindusmaa piir
- - - Külgneva mäeeraldise teenindusmaa piir
- - - Külgneva mäeeraldise piir
- Maavara plokki piir
- - - Kaevandamise eelne ja järgne veetase (45,40 m)
- - - Nõlva hoidetervik



Märkused:

- Kõrgused EH2000 süsteemis.
- Läbilõigete koostamisel on kasutatud Tammemäe uuringuruumi geoloogilise uuringu geoloogilisi läbilõikeid (AS TREV-2 Grupp, töö MGU-51).
- Veepealses osas on nõlva hoideterviku nõlvus 1:2, veealuses osas 1:4.
- Keskmine veetase kaevandamise eelselt ja -järgselt on abs kõrgusel 45,40 m.
- Katastriüksuse piir kattub mäeeraldise teenindusmaa piiriga.
- Kasutatud tarkvara: Bentley PowerCivl for Baltics V8i (litsents: 70000661800020).



Objekti nimetus ja aadress		Joonise sisu	
Tammemäe VIII liivakarjäär Harju maakond, Saku vald		Geoloogilised läbilõiked	
Loa omanik AS TREV-2 Grupp Harju maakond, Tallinn, Pärnu mnt 463, 10916 trev2@trev2.ee	Inderk Malm /allkirjastatud digitaalselt/	Joonis nr	2 / 3
		Mõõtkava	1 : 2 000
 OÜ Inseneribüroo STEIGER Männiku tee 104, 11216 Tallinn +372 668 1011, info@steiger.ee	Koostas Epp Kuslap /allkirjastatud digitaalselt/	Kuupäev	
		22.12.2020	
	Kinnitas Erki Vaguri /allkirjastatud digitaalselt/	Töö nr	
		20/2902	